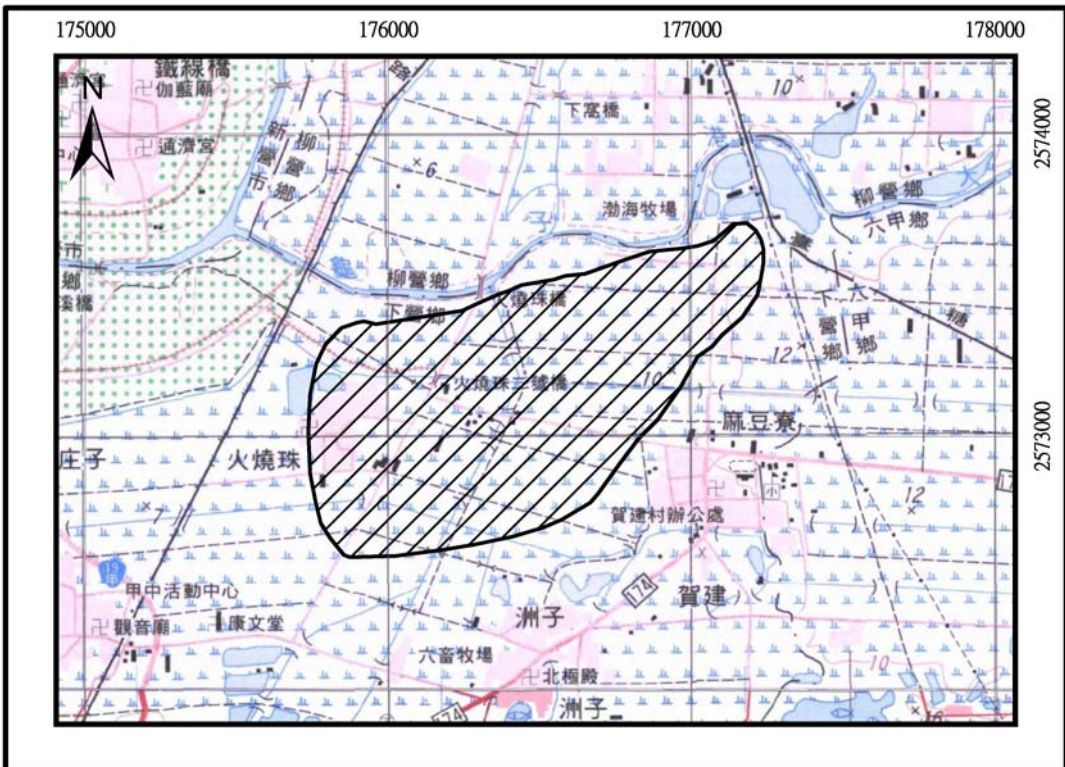











火燒珠遺址				
代號：1108-HSC				
地理環境				
經 緯 度：	東經 120°16'35"	北緯 23°15'33"	方格座標：	E176400×N2573000m
行政隸屬：	臺南縣下營鄉賀建村			
地 理 區：	嘉南平原－急水溪沖積平原			
海拔高度：	8-10m			
所屬水系：	急水溪（急水溪／急水溪集水區）			
相關道路：	南 68：1K、南 69			
簡要描述：	遺址位於火燒珠聚落東側，洲子、麻豆寮聚落北側，龜子港大排水溝南側，賀建村聚落之西北側之間，範圍東緣為高壓電塔，北緣為柳營鄉與下營鄉之交界，屬嘉南平原－急水溪沖積平原，地勢由東北向西南緩降。			
(地形圖附道路及水道並劃記範圍)				
				
遺址狀態				
遺物分布：	出土遺物集中出現於空頭港分線的十六甲分線上，尤其路旁電線桿均可採集到不少文化遺物，如泥質黑陶、紅陶及陶環、紡輪、磨製石器等，北側菱角田周圍亦見豐富的磨製石器，但遺物大多較為細碎。			
面 積：	長寬大致 1500m×700m，面積約 840000 m ² 。			
保存狀況：	遺址因開挖嘉南大圳而擾出，局部區域受到較為嚴重的破壞。			

文化類型：	大湖文化、蔦松文化
年 代：	約 3300-1800 B.P.、1800-350 B.P.
遺 跡：	
遺物類別（附照片）	
文 化 遺 物	
石 器：	磨製石器殘件（本計畫採集）
陶 器：	1. 黑色扁平環、三條弦紋罐形器（許清保 2004：44-45） 2. 大湖文化：罐形器、鉢形器、陶環（許清保採集、本計畫採集）、陶腹片、紡輪（本計畫採集） 3. 蔦松文化：陶腹片、罐形器（許清保採集）
<div style="display: flex; justify-content: space-around;"> <div style="text-align: center;">  <p>圖說：大湖文化之罐形器口緣（許清保採集）</p> </div> <div style="text-align: center;">  <p>圖說：大湖文化之罐形器口緣（許清保採集）</p> </div> </div>	
<div style="display: flex; justify-content: space-around;"> <div style="text-align: center;">  <p>圖說：大湖文化之罐形器短口緣（許清保採集）</p> </div> <div style="text-align: center;">  <p>圖說：大湖文化之罐形器長口緣（許清保採集）</p> </div> </div>	
<div style="display: flex; justify-content: space-around;"> <div style="text-align: center;">  <p>圖說：大湖文化之罐形器弦紋口緣（許清保採集）</p> </div> <div style="text-align: center;">  <p>圖說：大湖文化之弦紋口緣及短口緣（許清保採集）</p> </div> </div>	

	
圖說：蔦松文化之罐形器口緣（許清保採集）	圖說：大湖文化之鉢形器口緣（許清保採集）
	
圖說：大湖文化之陶環（許清保採集）	
骨 器：	
金 屬 器：	
其 他：	青花瓷片（本計畫採集）
自 然 遺 物	
動 物：	
植 物：	
岩 石：	
土 壤：	
其 他：	
遺址代表意義	
文化意義：	遺址範圍相當廣泛，且具有包括大湖、蔦松文化及歷史時期清代等不同時期的文化層，出土遺物相當豐富，對於瞭解大湖及蔦松文化之間的疊壓與變遷關，具有重要之參考意義。
歷史沿革：	
評鑑等級：	重要遺址
建議事項	
遺址處理：	保持現狀，避免重大開發及翻整。
遺物保存：	
行政處理：	<input checked="" type="checkbox"/> 指定遺址 <input type="checkbox"/> 列冊遺址 <input type="checkbox"/> 疑似遺址

其 他：			
備 註			
研究簡史			
1. 2004 年 4 月劉益昌及許清保調查發現。 2. 2004 年 8 月許清保及朱正宜調查。 3. 2008 年 6 月 25 日本計畫鄒騰露、吳佩秦調查。 4. 2008 年 11 月 11 日本計畫劉益昌、鄒騰露、吳佩秦調查。			
參考文獻			
1. 2004 許清保《南瀛遺址誌》台南縣新營市：台南縣政府。			
土地管理基本資料			
定著土地地號：		總面積：	平方公尺
使用分區（類別）：			
地號：	姓名	戶籍或連絡地址	聯絡電話
面積：			
所有人（代表）			
使用人			
管理人			
土地使用現況			
使用分區（類別）			
附近景觀：	遺址目前周遭大多以水稻田為主。		
			
圖說：遺址北側垃圾場周邊之水稻田		圖說：遺址西側近景	
使用現況：	<input type="checkbox"/> 荒廢地 <input checked="" type="checkbox"/> 農耕 <input type="checkbox"/> 景觀綠地 <input type="checkbox"/> 建築區 <input type="checkbox"/> 其他 說明：遺址目前為水稻田、菱角田及魚池。		



圖說：排水溝邊常可見出土遺物



圖說：遺址近景與周邊道路



圖說：地表採集之磨製石器



圖說：地表採集之陶紡輪



圖說：地表採集之泥質紅陶環



圖說：地表採集之夾砂紅陶片

其他相關事項

執行單位：台灣打里摺文化協會

計畫主持人：劉益昌

填表人：吳佩秦／顏廷仔／劉益昌

